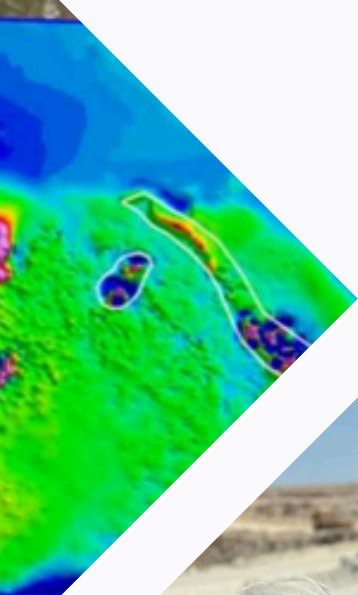


EXPLORING THE FUTURE. TOGETHER.

ОКТАБРЬ, 2025





Краткая история компании



О НАС



Aurora предоставляет комплексные услуги в сфере геологоразведки с акцентом на повышение эффективности и качества разведочных работ. Опираясь на опыт команды высококвалифицированных специалистов и передовые технологии, компания предлагает решения, направленные на оптимизацию результатов и снижение рисков. Наш подход основан на глубокой технической экспертизе, уникальных принципах сопровождения проектов и эффективном взаимодействии с местными сообществами, что позволяет вносить значимый вклад в устойчивое развитие отрасли геологоразведки в Казахстане и Центральной Азии.



За более чем десять лет успешной деятельности мы зарекомендовали себя как надежный и профессиональный партнер в сфере геологоразведки, заслужив доверие как местных, так и международных заказчиков. Наш успех основан на прочных партнерских отношениях и взаимном доверии, которые мы стремимся развивать с каждым из наших партнеров. Компания предоставляет полный спектр геологоразведочных и консалтинговых услуг, гарантируя высокое качество и эффективность выполняемых работ.

Достижения и опыт

- Комплексное управление проектами: охват всех этапов реализации, включая геологоразведочные работы и консультирование в области рынков капитала.
- Геофизические исследования и логистическое сопровождение: обеспечение эффективной реализации проектов за счет применения современных методов исследований и оптимизированных логистических решений.
- Приверженность принципам устойчивого развития: соблюдение принципов устойчивого развития и высочайших этических стандартов на всех этапах деятельности.

Ключевые направления деятельности

- Управление геологоразведочными проектами и разработка стратегий для успешного освоения месторождений.
- Геофизические исследования: магнитная и электроразведка, скважинная геофизика, топографическая съёмка.
- Логистическое сопровождение и управление цепочками поставок, включая таможенное сопровождение.
- Юридическое сопровождение сделок, включая сделки M&A и вопросы лицензирования.

Миссия

Мы стремимся раскрыть потенциал местных минеральных ресурсов, содействуя устойчивому развитию отрасли. Наш подход включает стратегические партнёрства, инвестиции в местные сообщества и обучение, что позволяет нам выстраивать прочные взаимоотношения и развивать локальные компетенции.

Said Sultanov

Председатель Совета директоров



VISION



Наша миссия — развивать горнодобывающую отрасль, соединяя местные таланты с возможностями финансирования. Способствуя формированию стратегических партнёрств и предлагая инновационные финансовые решения, мы помогаем молодым предпринимателям в сфере недропользования открывать и осваивать новые месторождения. Мы стремимся создать устойчивую экосистему для местных поставщиков услуг, повышая их конкурентоспособность и обеспечивая сотрудничество с ведущими компаниями отрасли.



НАШИ ЦЕННОСТИ

01

Обучение и развитие: Мы инвестируем в непрерывный профессиональный рост наших сотрудников, обеспечивая их актуальными отраслевыми знаниями и навыками для поддержания стабильно высокого уровня работы.

02

Безопасность и забота: Мы уделяем особое внимание безопасности и благополучию наших сотрудников, стремясь создать рабочую среду без рисков, в которой каждый может работать уверенно и возвращаться домой в безопасности. В соответствии с принципами прав человека мы формируем уважительную и поддерживающую атмосферу, обеспечивающую защиту и заботу о каждом члене команды.

03

Этика и прозрачность: Мы придерживаемся честных деловых практик и соблюдаем высочайшие этические стандарты во взаимодействии с сотрудниками, клиентами и партнёрами.

04

Инновации: Мы поддерживаем инновации для повышения эффективности предоставляемых услуг. Благодаря активному участию в передовых исследованиях и разработках мы обеспечиваем клиентам доступ к самым современным решениям в области геологоразведки.

НАШИ ДОСТИЖЕНИЯ



Мы активно участвуем в международных конференциях и удостоены многочисленных наград за вклад в развитие отрасли. Наша миссия – создать будущее, в котором геологоразведка будет гармонично сосуществовать с природой, сохраняя её богатства и ресурсы во имя процветания будущих поколений.

Горнорудная Палата Казахстана

Aurora является одним из учредителей Палаты горнодобывающей промышленности Казахстана – организации, представляющей и отстаивающей интересы компаний, занимающихся геологоразведкой, добычей и переработкой полезных ископаемых на территории Казахстана. Устав Палаты направлен на представление и защиту интересов всей горнодобывающей отрасли.



ОРГАНИЗАТОР И СПОНСОР “KAZAKHSTAN DAY”

За последние десять лет активного участия в PDAC мы успешно способствовали установлению связей между многочисленными проектами и ключевыми инвесторами. Являясь ведущей мировой конвенцией в сфере геологоразведки и горнодобывающей промышленности, PDAC представляет собой главную площадку для представителей отрасли, компаний и организаций, работающих в сфере недропользования.



НАЦИОНАЛЬНАЯ ПАЛАТА ПРЕДПРИНИМАТЕЛЕЙ «АТАМЕКЕН»

В 2023 году компания Aurora была удостоена премии «Искер». Эта престижная награда вручается компаниям – участникам премии «Алтын Сапа» Президента Республики Казахстан и присуждается организациям, демонстрирующим высокий уровень деятельности, постоянное стремление к совершенствованию продукции и услуг, а также приоритетное внимание к повышению качества.




ГЕОЛОГИЯ



От поиска до оценки ресурсов

Aurora Geology предоставляет комплексные геологические услуги для горнодобывающих проектов в Казахстане и Центральной Азии. Мы объединяем международную экспертизу с глубоким знанием местных условий, сопровождая наших партнёров на всех этапах — от ранней геологоразведки до оценки минеральных ресурсов.



Aurora Geology обеспечивает качество услуг на уровне международных стандартов, предлагая при этом эффективные решения, адаптированные к потребностям инвесторов и горнодобывающих компаний, выходящих на быстрорастущий ресурсный сектор Казахстана.

42+

утверждённые планы
ГРР

60+

объекты геологоразведки

67000+

отобранные проб почвы

25+

управление геологическими
проектами

12 000+

проведены XRF-анализы

10 000+ m

описание керна завершено

LET'S EXPLORE TOGETHER

Проектные работы

- Оценка исторических материалов и геологических отчётов
- Оцифровка исторических материалов
- Выбор перспективных участков для последующего лицензирования
- Аудит и оценка потенциала геологоразведочных проектов
- Подготовка программ верификации для оценки проектов
- Разработка планов геологоразведочных работ по твёрдым полезным ископаемым (ТПИ) и общераспространённому полезному ископаемому (ОПИ)
- Разработка материалов оценки воздействия на окружающую среду (ОВОС) для планов геологоразведочных работ
- Управление проектами по меди и золоту с предоставлением полного комплекса геологических консалтинговых услуг

Офисные работы

- Многоэлементный экспресс-анализ с использованием XRF Vanta Max
- Составление и сопровождение геологических баз данных
- Подготовка отчётов по результатам полевых работ (информационные отчёты)
- Подготовка ежегодных периодических отчётов
- Разработка каркасных (wireframe) и блочных 3D-моделей
- Подготовка отчётов QA/QC
- Авторская оценка минеральных ресурсов
- Оценка минеральных ресурсов и запасов в соответствии с международными стандартами отчётности (JORC, KAZRC, NI 43-101)

Полевые работы

- Геологическая съёмка / полевое картирование
- Геохимические и литохимические исследования
- Геологическое сопровождение горных и буровых работ (описание керна, фотодокументирование и опробование)



GEOPHYSICS



Aurora Geophysics Ltd. — казахстанская геофизическая компания, которая с 2018 года предоставляет полный спектр геофизических исследований, включая магнитную съёмку; электроразведку (ВП, градиентную ВП, векторную ВП, полюс-диполь / диполь-диполь / электротомографию — ERT); пассивную сейсморазведку; планирование геофизических работ; контроль качества; обработку данных; интерпретацию и моделирование с рекомендациями для геологоразведки; скважинную геофизику и топографическую съёмку.

100+
геофизические
проекты

40 000+ км
магниторазведка

1300+ км
IP разведка

2000+
пункты пассивной сейсмоки

1000+ км²
Vector IP-съёмка.

Магниторазведка

Магнитная съёмка является ключевым инструментом в геологоразведке, позволяющим выявлять подповерхностные аномалии и обеспечивающим важное понимание структурной обстановки и потенциальных рудных зон без необходимости немедленного бурения.

Исследования выполняются с использованием оверхаузеровских магнитометров GSM-19W компании GEM Systems (Канада) — приборов мирового класса, известных своей высокой точностью, стабильностью и надёжностью при работе в сложных полевых условиях.



Индукцированная поляризация

Метод вызванной поляризации (ВП, Induced Polarization — IP) направлен на выявление ключевых аномалий заряжаемости и удельного электрического сопротивления, часто связанных с металлическим оруденением, таким как медь и золото, на глубинах до 500 метров.

Данные исследования проводятся с целью выявления подповерхностных структур и потенциальных месторождений полезных ископаемых с использованием современного оборудования GDD Instrumentation (Канада).

Vector IP — современная модификация метода вызванной поляризации, повышающая эффективность исследований в геологически сложных условиях. Метод Vector IP позволяет выявлять неравномерное или вкрапленное оруденение и эффективно применяется для крупномасштабного картирования на ранних этапах геологоразведки.


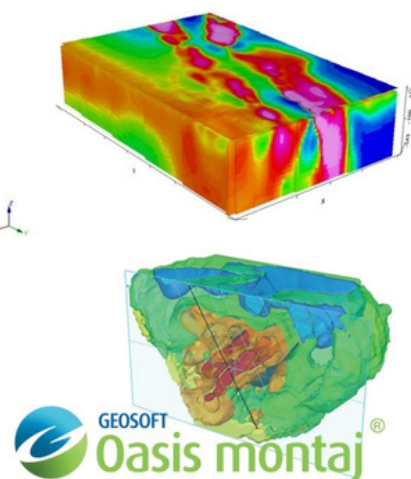


Пассивная сейсморазведка методами HVSR/MASW представляет собой быстрый и экономически эффективный способ картирования мощности рыхлых осадочных отложений и коры выветривания (реголита), перекрывающих твёрдые породы фундамента. Для сбора данных мы используем высокоточные сейсмометры TROMINO®, разработанные компанией MOHO S.R.L. (Италия).

Планирование геофизических исследований, контроль качества, обработка данных, интерпретация и моделирование с выдачей рекомендаций для геологоразведки

Мы применяем современное программное обеспечение и специализированные отраслевые геофизические платформы для проектирования геофизических работ, проведения QA/QC полевых данных в процессе выполнения работ, оперативной и окончательной обработки, моделирования и интерпретации геофизических данных, включая:

- Geosoft Oasis Montaj
- Voxi Earth Modeling
- ZondRes2D



Топографическая съёмка с использованием высокоточной спутниковой DGPS-навигации с применением оборудования Trimble R12 (США) и Leica GS14 (Швейцария), обеспечивающего получение точных и надёжных пространственных данных для картографирования и оценки земельных участков.


Гирскопическое измерение отклонения скважин является наиболее точным и эффективным методом определения зенитного угла и азимута скважины. Мы предоставляем высокоточные услуги по измерению отклонений скважин с применением современного зонда REFLEX GYRO SPRINT-IQ™ (Австралия).



ЮРИДИЧЕСКИЕ УСЛУГИ И НЕДРОПОЛЬЗОВАНИЕ



Мы предоставляем комплексное юридическое сопровождение горнодобывающих проектов. Наша команда консультирует по корпоративным вопросам, сделкам и инвестициям, представляет интересы клиентов в государственных органах и судах, а также оказывает поддержку в доступе к рынкам капитала. Мы работаем в соответствии с международными стандартами и защищаем интересы как крупных, так и юниорных горнодобывающих компаний.



18000 km

пакет участков клиента
— приобретён

50

земельные вопросы
урегулированы

100

Лицензионные отчёты
— сданы.

20

Сделки M&A успешно
завершены

Лицензирование и права недропользования

Комплексное сопровождение процессов получения, продления и переоформления лицензий на геологоразведку и добычу полезных ископаемых. Мы оказываем поддержку клиентам на всех этапах лицензирования и обеспечиваем полное соответствие требованиям Кодекса Республики Казахстан «О недрах и недропользовании».

Сделки M&A и корпоративные транзакции

Юридическое сопровождение сделок M&A, совместных предприятий, соглашений farm-in/earn-in, реструктуризации, а также договоров купли-продажи долей (SPA) и акционерных соглашений (SHA). Мы обеспечиваем защиту прав недропользования и интересов инвесторов на каждом этапе сделки.

Взаимодействие с государственными органами

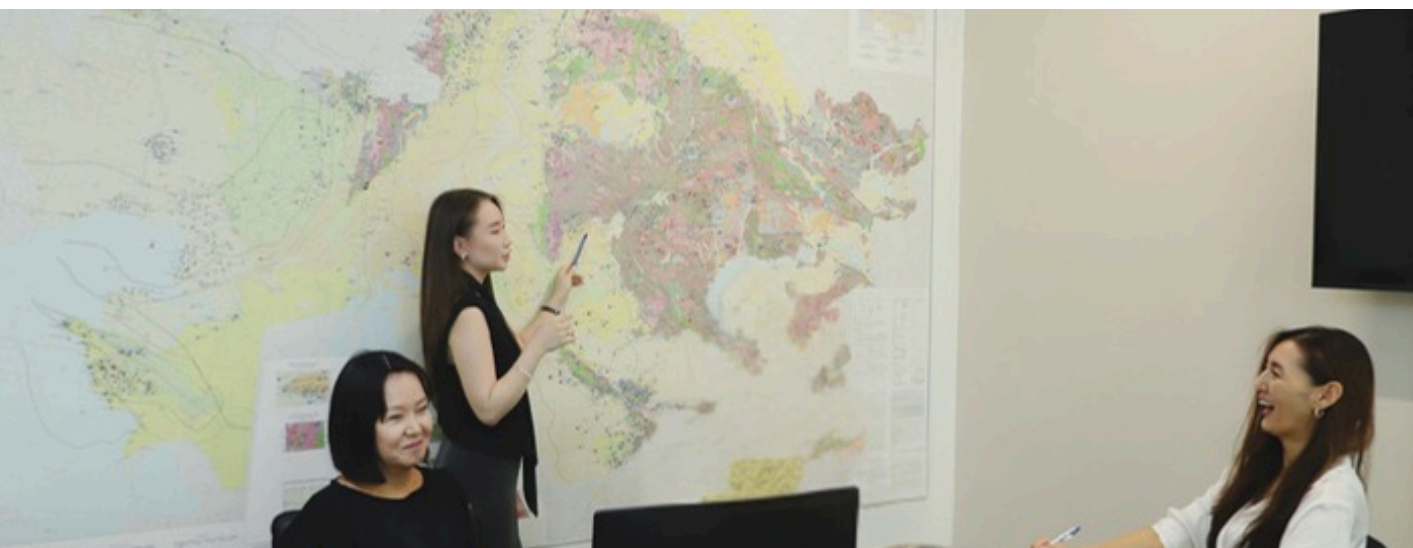
Представительство интересов в государственных и местных органах власти. Мы сопровождаем выполнение земельных и социальных обязательств, а также выстраиваем конструктивное взаимодействие с регуляторами и местными сообществами.

Рынки капитала и работа с инвесторами

Консультирование по вопросам IPO, двойного листинга (TSX-V, ASX, AIX), взаимодействия с инвесторами и привлечения финансирования. Мы помогаем клиентам получить доступ к рынкам капитала и сформировать доверие международного инвестиционного сообщества.

Юридическая проверка и соответствие требованиям

Комплексная юридическая проверка (due diligence) лицензий, земельных участков, а также соответствия требованиям ESG и AML/CFT. Мы помогаем компаниям соблюдать правовые, экологические и корпоративные стандарты.



ПОДДЕРЖКА ЮНИОРНЫХ ГЕОЛОГОРАЗВЕДОЧНЫХ КОМПАНИЙ

Aurora поддерживает юниорные горнодобывающие компании, помогая им в открытии и развитии новых месторождений и создавая условия для их успешного роста и развития.

Мы понимаем уникальные вызовы, с которыми сталкиваются юниорные горнодобывающие компании, и стремимся предоставлять индивидуальные услуги, помогающие им уверенно ориентироваться в сложностях местной отрасли.

Опираясь на глубокое знание региона и прочные партнёрские связи с местными заинтересованными сторонами, мы предоставляем стратегическую поддержку и операционное сопровождение, необходимые этим компаниям для устойчивого развития и достижения успеха.

Мы создаём все условия для успешной реализации ваших бизнес-идей в Казахстане. От регистрации в Международном финансовом центре «Астана» и оформления земельных участков для геологоразведки до высокопрофессионального юридического сопровождения, поддержки сделок M&A и консультаций по рынкам капитала — наш опыт и подход позволяют компаниям достигать амбициозных целей и раскрывать полный потенциал своих проектов.





ПОЛЕВЫЕ РАБОТЫ И ЛОГИСТИЧЕСКАЯ ПОДДЕРЖКА

Полный спектр полевой и экспедиционной поддержки по всей территории Казахстана.

Аврора Минералс Групп предоставляет услуги полевой логистики и транспортного обеспечения, гарантируя безопасное, эффективное и бесперебойное выполнение геологических работ на территории Казахстана и Центральной Азии.

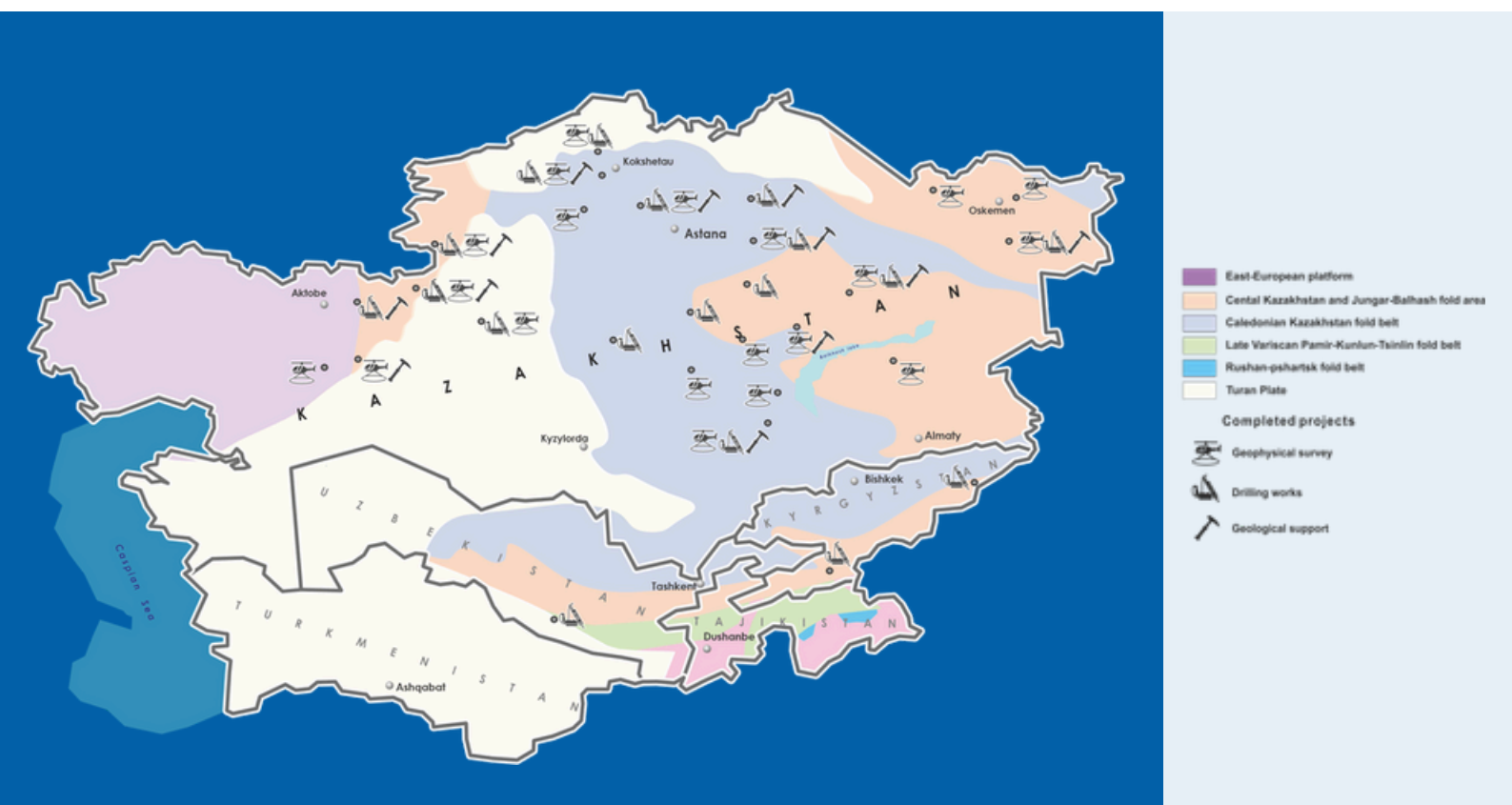
Наше специализированное транспортное подразделение предлагает полностью оснащённые полноприводные автомобили 4×4 с профессиональными водителями, топливным обеспечением и полным экспедиционным сопровождением — в строгом соответствии с международными стандартами HSE в области безопасности, комфорта и охраны окружающей среды.

- Полноприводные внедорожники 4×4, предназначенные для работы в условиях сложного рельефа;
- Профессиональные водители, обученные требованиям полевой безопасности и работе в удалённых районах;
- Полное экспедиционное оснащение — палатки, лагерьное оборудование, системы электроснабжения и холодильное оборудование;
- Спутниковый интернет Starlink и системы спутниковой связи.
- Бортовой холодильник и модем передачи данных для координации работ в режиме реального времени;
- Полное планирование полевых выездов — от прокладки маршрутов до развертывания лагерей;
- Топливное обеспечение, техническое обслуживание и управление снабжением, выполняемые логистической командой Aurora;
- Проведение работ в соответствии с международными стандартами HSE, обеспечивающими максимальный уровень безопасности и управления рисками в полевых условиях.

SAFETY FIRST — THE AURORA FIELD STANDARD

ГЕОГРАФИЯ ПРОЕКТОВ

На протяжении десяти лет мы успешно работаем в Казахстане, Узбекистане и Кыргызстане, применяя глубокую экспертизу местных условий и развивая прочные региональные партнёрства. Aurora является значимым участником процесса развития устойчивой геологоразведки во всём регионе.



10 лет

Опыта

50+ компании

успешных сотрудничеств

100+ Respected

Партнёрство с
отраслевыми экспертами

OUR PROJECTS



2017 — Аэрогеофизические исследования
Rio Tinto

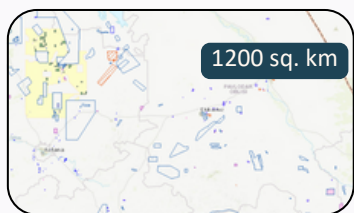


2019 — Аэрогеофизические исследования
Glencore
Восточно-Казахстанская область

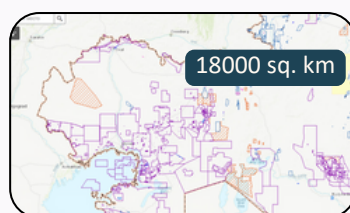


2024 — Консультационное сопровождение сделки по продаже золоторудного месторождения
Кора Gold

Актюбинская область, Казахстан



2021 — Получение лицензии Arras Minerals
Павлодарская область,
Казахстан



2025 - 150 + лицензии на недропользование, охватывающие 18 000 кв. км



2022 — Геотехнические работы
ERG
Хромтау, Казахстан



2025 - Консультирование по сделке M&A
Тохтар


Костанайская область, Казахстан




2022 — Аэрогеофизические исследования
Fortescue
Карагандинская область, Казахстан



2022 — Аэрогеофизические исследования
East Star Resources
Восточно-Казахстанская область



2023 — Vector IP
ERG
Актюбинская область, Казахстан



20+ Реализованные сделки M&A в горнодобывающем секторе



2024 — Магнитная съёмка
C29 Metals
Жамбылская область,
Казахстан



2024 — Vector IP
Discovery Ventures KZ
Восточно-Казахстанская область



2024 — Vector IP
Arras Minerals
Павлодарская область,
Казахстан



2024 — Почвенное опробование
Lakeside
Балхашский регион, Казахстан

НАША КОМАНДА



Наша команда обладает обширной экспертизой и глубокими знаниями в области геологии, геофизики, инженерии, экологических наук и финансов. Мы хорошо понимаем уникальные вызовы, с которыми сталкиваются наши клиенты, и специализируемся на разработке индивидуальных решений с учётом их конкретных задач и целей. Такой персонализированный подход позволяет нам эффективно сопровождать проекты на всех этапах и обеспечивать их успешную реализацию.



Команда



Саид Султанов
Председатель Правления




Мадина Капенова
Генеральный директор




Улан Нурханулы
Главный геолог



Павел Будяк
Старший геолог



Гаухар Хасенова
Юрист



Виталий Разиев
Руководитель транспортного
отдела

Наши клиенты



GLENCORE



ERG



RioTinto



esan



C29 METALS



nexa
resources

Узнайте больше о нас

Сканируйте QR и
переходите

